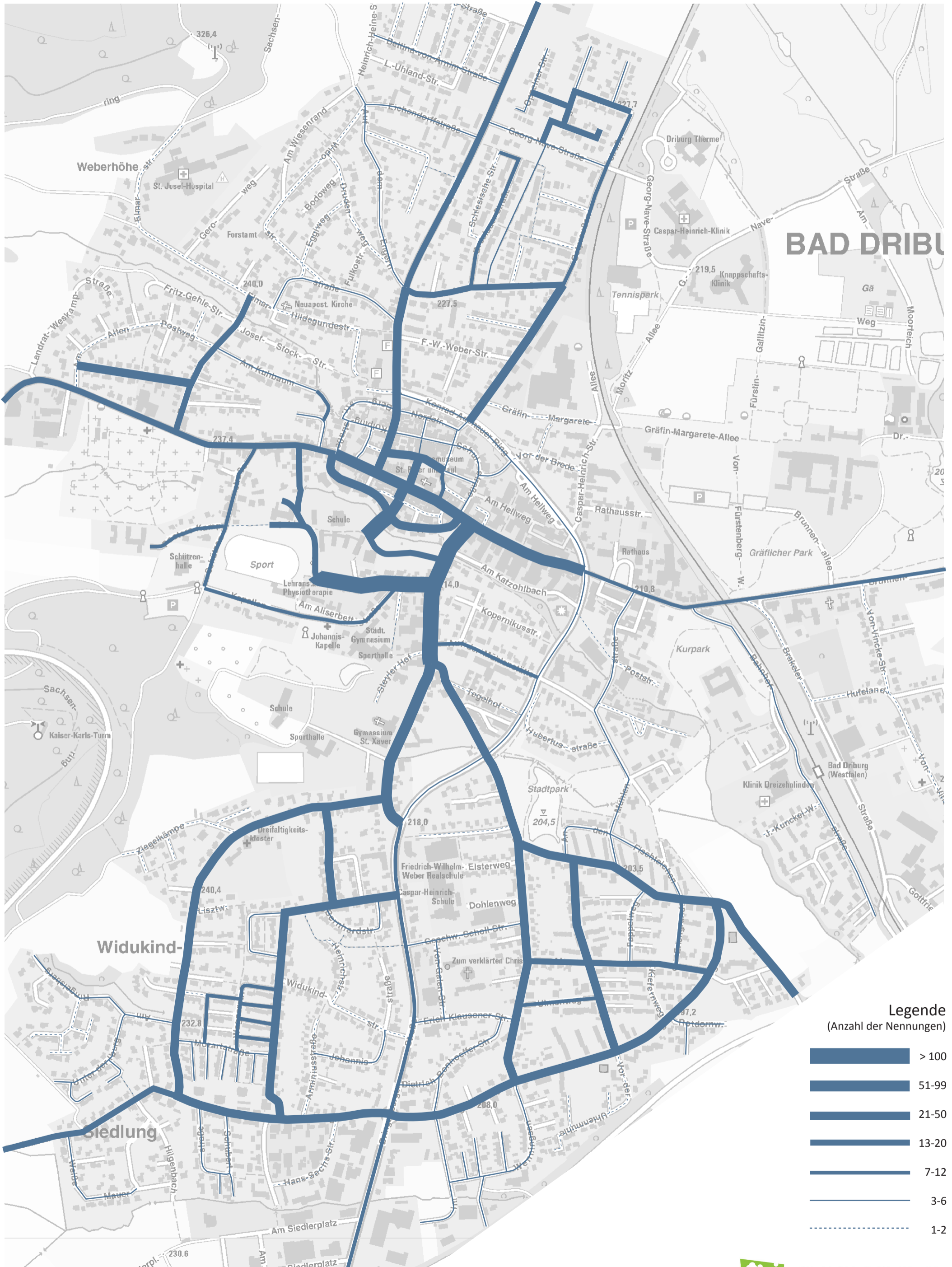
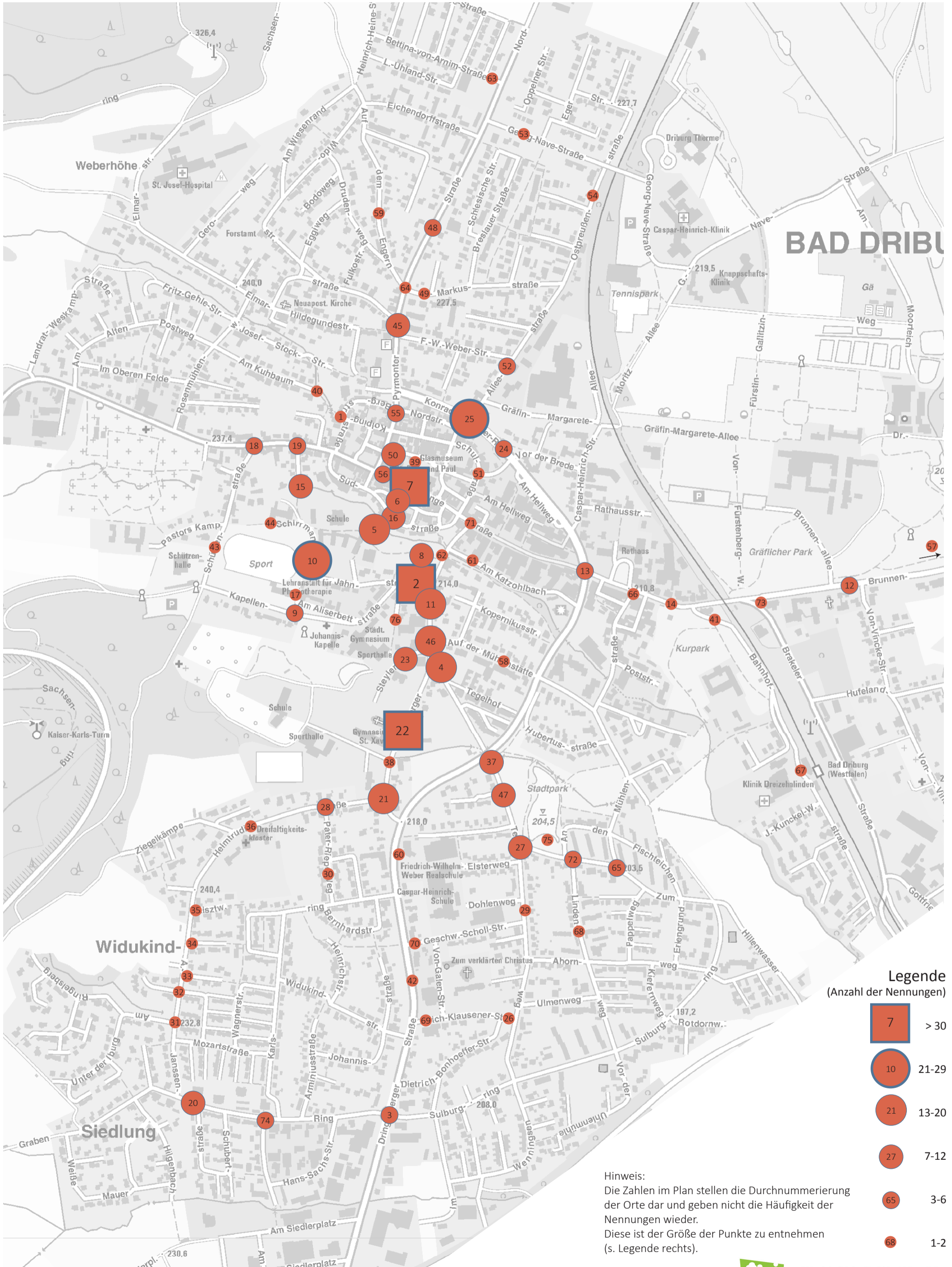


Auswertung Befragung - Schulwege in Bad Driburg



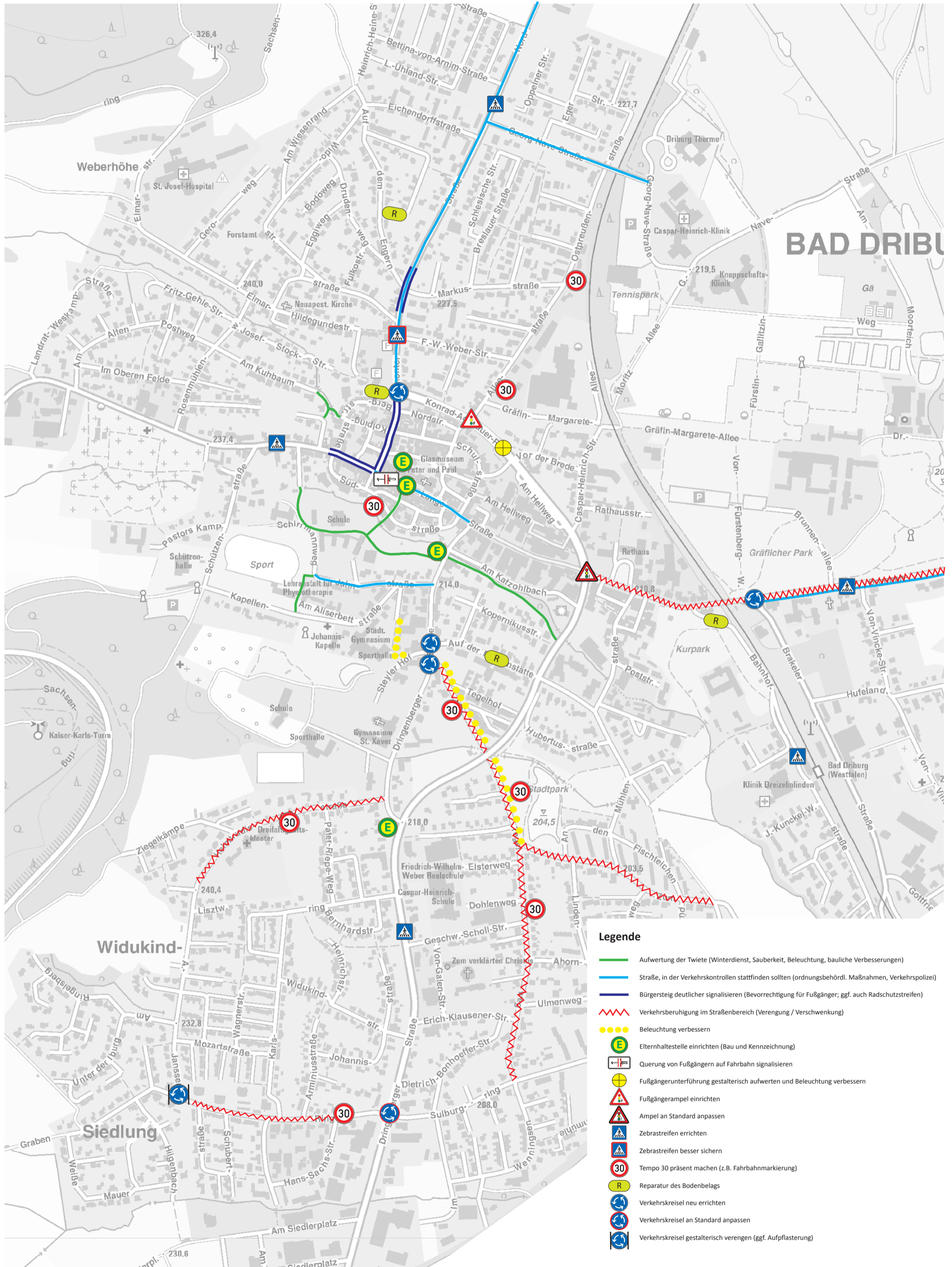
Auswertung Befragung - Problemstellen in Bad Driburg



Problemstellen Kernstadt												
Nr.	Ort	Nennung	Anzahl gesamt	Männlich	Weiblich	Alter						
						6	7	8	9	10	11	12
1	Kolpingstraße	Autos zu schnell	1		1				1			
2	Jahnstraße	viel Verkehr (18x), schlechter Winterdienst (4x), schlechte Straßenübersicht (1x), Unsicher bei Straßenüberquerung trotz Ampel (1x), Autofahrer ungeduldig (1x), Missachten der roten Ampel (4x), rücksichtslose Eltern(autos) (1x), Busse ragen beim Abbiegen auf Gehweg/Gegenfahrbahn (2x), Stau (1x), dunkle Straße (1x); Autos zu schnell (11x), keine sichere Querungsstelle an Kreuzung zur Dringenberger Str. (3x)	44	25	19	5	4	11	14	7	2	1
3	Kreisel Dringenberger Str.	Autos zu schnell (2x), viel Verkehr (2x)	4	0	4				2		1	1
4	Tegelweg	Autos zu schnell (7x), lockere Gehwegsteine (1x), dunkel (2x), im Winter glatt (1x), Praxis Ridder: Gehweg direkt hinter parkenden Autos (2x), unübersichtliche Kurve/ eng für abbiegende Autos (4x), viel Verkehr (3x), Unfall passiert (1x)	16	11	5	1	1	4	5	5		
5	Klaholts Haan	zu dunkel (3x), Hundekot (3x), kein Winterdienst/glatt (9x), keine Rampe an der Treppe für Fahrräder/Roller (1x), dreckig/matschig/steiler Weg (2x), schlecht einsehbar (1x)	17	9	8	2	1	2	4	8		
6	Hirschgasse	Hundekot (1x), kein Winterdienst (2x), dunkel (6x)	7	4	3	1	1	3	2			
7	Obere Lange Straße "Brauner Hirsch"	Autos zu schnell (25x), viel Verkehr (8x), schlechte Straßenübersicht durch Autos (6x), Parken auf Gehweg (2x), rücksichtsloses Verhalten Eltern(autos) (1x), keine sichere Querungsstelle (2x), beidseitiger Verkehr (1x)	33	15	18	5	11	7	5	5		
8	Twiete am Katzohlbach	Aufenthalt unangenehmer Menschen (1x), kein Winterdienst (3x), Hundekot (1x), dunkel (7x), schlechte Weggestaltung (7x)	10	5	5	1	1	4	3	1		
9	Kapellenstraße	keine sichere Querungsstelle (1x), Autos zu schnell (2x), unübersichtlich (1x)	3	3			1	1	1			
10	Wendehammer Jahnstraße	rücksichtslose Eltern(autos) (6x), viel Verkehr (15x), enge Straße (1x), keine sichere Querungsstelle (2x), Autos zu schnell (4x)	23	16	7	3	5	7	5	3		
11	Frostland Dringenberger Str.	schlechte Weggestaltung (1x), Autos zu schnell (5x), viel Verkehr (8x), Autos vom Parkplatz kreuzen Fußgängerweg (6x), Autos fahren auf Gehweg wegen enger Straße (2x), Stau (2x), rücksichtslose Eltern(autos) (2x), schlechte Straßengestaltung (Einbuchtungen zur Verkehrsberuhigung eher Verkehrsbehinderung (2x)	20	6	14	1	8	6	2	3		
12	Brunnenstraße Höhe Ev. Kirche	keine sichere Querungsstelle (1x), Autos zu schnell (2x)	3	2	1		1	1	1			
13	Konrad-Adenauer-Ring Nähe Rathaus	viel Verkehr (1x), Missachten der roten Ampel (1x), Fußgängerampel zu schnell auf Rot (1x)	3	3			1	1	1			
14	Lange Straße Höhe Bahnübergang	viel Verkehr (1x)	1		1		1					
15	An der Rote	dunkel (3x), kein Winterdienst (3x), Hundekot (2x), matschig/eng (3x), Treppe rutschig (5x)	8	3	5		2	3	2	1		
16	Südstraße	Autos zu schnell (5x), zu dunkel (2x), viel Verkehr (1x), rücksichtslose Autofahrer (1x), Autos blockieren den Weg/unübersichtlich (2x)	10	6	4		2	1	4	3		
17	Treppe am Eliserbett (Nähe KiGa)	Abschnitt ungeeignet für Kinderwagen/Fahrräder (1x), kein Winterdienst (1x)	2	2				1			1	
18	Kreuzung Schützenstr. / Lange Str.	schlechte Einsehbarkeit (2x), rücksichtslose Autofahrer (1x), Autos zu schnell (3x), keine sichere Querungsstelle (6x), viel Verkehr (1x)	5	3	2		1	3	1			
19	Lange Straße Ecke An der Rote	keine sichere Querungsstelle (4x), viel Verkehr (1x), Autos zu schnell (1x)	5	4	1		1	2	1	1		
20	Arnold-Janssen-Ring Ecke Kreisel	Autos zu schnell (3x), keine sichere Querungsstelle (2x), unübersichtlich (2x), im Winter glatt (1x)	7	5	2	1	2	2	1	1		
21	Helmtrudisstr. Ecke Dringenberger Str.	unübersichtlich (3x), Autos zu schnell (4x), rücksichtslose Autofahrer (3x), viel Verkehr (9x), viele parkende Autos (4x), unübersichtlich (2x), keine sichere Querungsstelle (3x)	15	7	8		6	3	4	2		
22	Dringenberger Str. Höhe St. Xaver	keine sichere Querungsstelle (2x), Bushaltestelle überfüllt (18x), Mobbing durch Ältere (2x), Autos zu schnell (3x), viel Verkehr (16x), unübersichtlich (3x), Unachtsamkeit der Älteren gegenüber den Kleinen (5x), wegen Platzmangel Ausweichen auf Fahrbahn (3x), Parken auf Bürgersteig (1x), rücksichtslose Autofahrer (1x)	32	19	13	2	10	9	8	3		
23	Kreuzung Steyler Hof / Dringenberger Str.	keine sichere Querungsstelle (7x), unübersichtliche Verkehrslage (3x), viel Verkehr (4x)	9	5	4		3	4	1			
24	Unterführung Konrad-Adenauer-Ring	Aufenthalt unangenehmer Menschen (4x), dunkel (1x), dreckig (2x), falsch gelegen (1x)	5	3	2	1	2	2				
25	Konrad-Adenauer-Ring Ecke Alleestraße	keine sichere Querungsstelle für Kinder (18x), Autos zu schnell (8x), viel Verkehr (2x), im Winter glatt (2x), dunkel (1x), Mobbing durch Ältere Schüler (1x)	21	9	12	4	5	7	2	1	1	
26	Diétr.-Bonhoeffer-Str. Ecke Erich-Klausener-Str.	unübersichtliche Kreuzung wegen hoher Hecke	1	1					1			
27	Tegelweg Ecke Zum Hillenwasser	Autos zu schnell (5x), keine sichere Querungsstelle (4x), rücksichtslose Autofahrer (1x), viel Verkehr (2x)	8	5	3	2	1	2	2	1		
28	Pater-Riepe-Weg Ecke Helmtrudisstr.	keine sichere Querungsstelle (3x), Autos zu schnell (3x), viele parkende Elternautos (1x)	4	2	2		1	2	1			
29	Abschnitt Tegelweg zw. Zum Hillenwasser / Ahornweg	Gehweg zu schmal, bes. wenn Müllabfuhr kommt (1x), Nichteinhaltung der Vorfahrtsregeln gegenüber Fußgängern (1x)	2	1	1		1		1			
30	Pater-Riepe-Weg	Autos zu schnell (1x), Angstrom/unheimlich (1x)	2	1	1		1		1			
31	Ringelsberg Ecke Arnold-Janssen-Ring	keine sichere Querungsstelle (1x)	1		1				1			
32	Arnold-Janssen-Ring Ecke Schuhmannstr.	keine sichere Querungsstelle (1x), Bürgersteig nicht durchgängig (1x)	2	1	1				2			
33	Arnold-Janssen-Ring Ecke Brahmsweg	keine sichere Querungsstelle (1x)	1		1				1			
34	Arnold-Janssen-Ring Ecke Händelweg	keine sichere Querungsstelle (1x)	1		1				1			
35	Arnold-Janssen-Ring Ecke Lisztweg	keine sichere Querungsstelle (1x)	1		1				1			
36	Helmtrudisstr. Ecke Ziegelkämpe	keine sichere Querungsstelle (1x)	1		1				1			

37	Unterführung Tegelweg	dunkel (2x), Aufenthalt unangenehmer Menschen (2x), Autos zu schnell (2x), viel Verkehr (1x), enger Bürgersteig (Fahrräder + Fußgänger kreuzen sich) (1x), Unfall passiert (1x)	8	3	5	2		3	1	1	1		
38	Ausfahrt St. Xaver	viel Verkehr der Bürgersteig kreuzt (1x)	1	1					1				
39	Kirche St. Peter und Paul	dunkel (1x), kein Winterdienst (1x)	2	2		1			1				
40	Trampelpfad Am Kuhbaum entlang des Katzohlbachs	dunkel (1x), Mobbing (1x), Scherben (1x), kein Winterdienst (1x)	1	1							1		
41	Bahnhofstr.	Rillen zwischen den Steinen / Stolpergefahr (1x)	1		1						1		
42	Untere Dringenberger Str.	glatt (1x), Autos zu schnell (1x)	1		1						1		
43	Schützenstraße	glatt (1x), Autos zu schnell (1x)	2	2				1	1				
44	Trampelpfad vor Schirrmannweg	matschig (1x)	1	1								1	
45	Pyrmonter Str. Ecke Elmarstr. Zebrastreifen	Autos halten nicht zuverlässig (9x), Autos zu schnell (6x), Kinder werden nicht wahrgenommen (1x), viel Verkehr (1x), Kind angefahren (1x)	12	5	7		2	5	5				
46	Ampel an der Mühlenstätte	unübersichtliche Verkehrslage (4x), Autos zu schnell (3x), Stau (3x), Autos blockieren durch Rückstau Fußgängerüberweg an Ampel (3x), viel Verkehr (5x), Missachten der roten Ampel (3x), doppelte Rechtsvor-Links-Regelung erzeugt Stau (2x), frustrierte/überreagierende Fahrer (1x)	14	7	7	3	3	4	1	2			1
47	Tegelweg am Stadtpark	dunkel (5x), Autos zu schnell (3x), Angsträum (3x), Aufenthalt unangenehmer Menschen (2x), Belästigung (1x), spielende Kinder auf der Straße (1x), freilaufende Hunde (1x), Bürgersteig Seite Teich im Winter glatt (1x)	12	3	9	1	2	3	2	4			
48	Pyrmonter Str.	Autos zu schnell (5x), zu wenig Zebrastreifen entlang der Straße (1x)	6		1	1	3	1					
49	Markusstr.	Autos zu schnell (2x)	2	2				2					
50	Prälat-Zimmermann-Str. Ecke Göckenbacken	unübersichtliche Ecke (4x), Autos zu schnell (2x), viel Verkehr (2x), viele parkende Autos blockieren Verkehr (2x), Autos vom Parkplatz kreuzen Fußgängerweg (2x), wenig Platz beim Warten an der Ampel (1x), Missachten der roten Ampel (2x), rücksichtslose Fahrer (1x)	9	3	6		2	3	4				
51	Schulstraße	Autos zu schnell (2x), enge Straße (1x), viel Verkehr (1x)	2	2			1	1					
52	Alleestraße	Autos zu schnell (3x)	3	2	1		1	1	1				
53	Georg-Nave-Straße	Autos zu schnell (1x)	1		1				1				
54	Ostpreußenstraße	Autos zu schnell (1x)	1		1				1				
55	Pyrmonter Str. Ecke Bergstraße	Bürgersteig schmal (3x), wacklicher Boden (1x), Autos zu schnell (1x), im Winter glatt (1x)	3	1	2		1		1	1			
56	Lange Straße Ecke Piano	Gehweg kreuzt Lange Straße (1x), Autos zu schnell (1x), keine sichere Querungsstelle (2x), unübersichtliche Verkehrslage (1x)	4	3	1			1	3				
57	Brunnenstr. Richtung Ortsausgang	Autos zu schnell (1x)	1	1					1				
58	Auf der Mühlenstätte	im Winter glatt (2x), Bürgersteig kaputt (1x), Autos zu schnell (1x)	2	1			1	1	1				
59	Auf dem Engern	Autos zu schnell (1x), Bürgersteig kaputt (1x)	1		1				1				
60	Dringenberger Str. Höhe Realschule	dunkel (1x), schmaler Fußweg (1x)	2	1	1						2		
61	Am Katzohlbach	im Winter glatt (1x), schlechte Weggestaltung (1x)	2		2		1	1					
62	Parkplatz Mühlenpforte	keine sichere Querungsstelle (1x)	1		1		1						
63	Bettina-von-Arnim-Str.	Ortseinfahrt viel Verkehr / Autos zu schnell (1x)	1		1		1						
64	Auf dem Engern Ecke Markusstr.	keine sichere Querungsstelle (1x), schlechte Sicht (1x)	1	1			1						
65	Zum Hillenwasser Ecke Mühlenstr.	unübersichtliche Kreuzung (2x), keine sichere Querungsstelle (3x), viel Verkehr (1x)	3	1	2		1	1	1				
66	Mühlenstr. Ecke Lange Str.	keine sichere Querungsstelle (1x), viel Verkehr (1x)	1	1				1					
67	Bahnhofstr. Klinik Dreizehnlinden / Bushaltestelle	keine sichere Querungsstelle (1x), viel Verkehr (1x)	1	1				1					
68	Lindenweg	Autos zu schnell (1x)	1	1				1					
69	Erich-Klausener-Str. (Jibi) Ecke Dringenberger Str.	keine sichere Querungsstelle (1x), Autos zu schnell (1x)	1		1				1				
70	Geschw.-Scholl-Str. Ecke Dringenberger Str.	keine sichere Querungsstelle (1x)	1		1				1				
71	Lange Str. Ecke Dringenberger Str.	schlechte Einsehbarkeit (1x)	1	1				1					
72	Lindenweg Ecke Zum Hillenwasser	keine sichere Querungsstelle (3x), Autos zu schnell (2x), viele parkende Autos am Straßenrand (2x)	3	1	2	1		2					
73	Kreuzung Brakeler Str. / Brunnenstr.	keine sichere Querungsstelle	1	1								1	
74	Hans-Sachs-Str. Ecke A.-Janssen-Ring	keine sichere Querungsstelle (1x), dunkel (1x), Autos zu schnell (1x)	3	1	2	1	1		1				
75	Stadtpark	Teich nicht abgesichert (1x)	1	1		1							
76	Pattweg Städt. Gymnasium	dunkel (1x)	1	1					1				

Maßnahmen zur Verkehrssicherheit in Bad Driburg



Legende

-  Aufwertung der Tiwete (Winterdienst, Sauberkeit, Beleuchtung, bauliche Verbesserungen)
-  Straße, in der Verkehrskontrollen stattfinden sollten (ordnungsbehödl. Maßnahmen, Verkehrspolizei)
-  Bürgersteig deutlicher signalisieren (Bevorrechtigung für Fußgänger; ggf. auch Radschutzstreifen)
-  Verkehrsberuhigung im Straßenbereich (Verengung / Verschwenkung)
-  Beleuchtung verbessern
-  Elternhaltestelle einrichten (Bau und Kennzeichnung)
-  Querung von Fußgängern auf Fahrbahn signalisieren
-  Fußgängerunterführung gestalterisch aufwerten und Beleuchtung verbessern
-  Fußgängerampel einrichten
-  Ampel an Standard anpassen
-  Zebrastreifen errichten
-  Zebrastreifen besser sichern
-  Tempo 30 präsent machen (z.B. Fahrbahnmarkierung)
-  Reparatur des Bodenbelags
-  Verkehrskreisel neu errichten
-  Verkehrskreisel an Standard anpassen
-  Verkehrskreisel gestalterisch verengen (ggf. Aufpflasterung)

Maßnahmen zur Verkehrssicherheit in Bad Driburg

